Образец по чл.53, ал. 6 от НСГ

Изготвил: инж. Валери Ачев - лесничей
/име, фамилия/, подпис: .....
дата: 8.6.2023 г.,
№ и дата на удостоверението за упражняване на лесовъдска практика: 14603 / 14.6.2021 г.

Одобрил: инж. Цанко Хаджиев - зам. директор,
/име, фамилия/, подпис: .....
дата: 8.6.2023 г.,
№ и дата на удостоверението за упражняване на лесовъдска практика: 6227 / 26.3.2012 г.

ТЕХНОЛОГИЧЕН ПЛАН № 1.

За добив на дървесина от отдел **"328"** подотдел **"д"**
На ТП ДГС/ДЛС ТП ДГС Алабак */попълва се само за държавни гори/*
Община **Велинград**; Землище **с. Света Петка**;
имот с (кадастрален идентификатор/КВС) № ..... , */попълва се само за недържавни гори/*

I. Схема за добива на дървесина от насаждението

М 1:10000

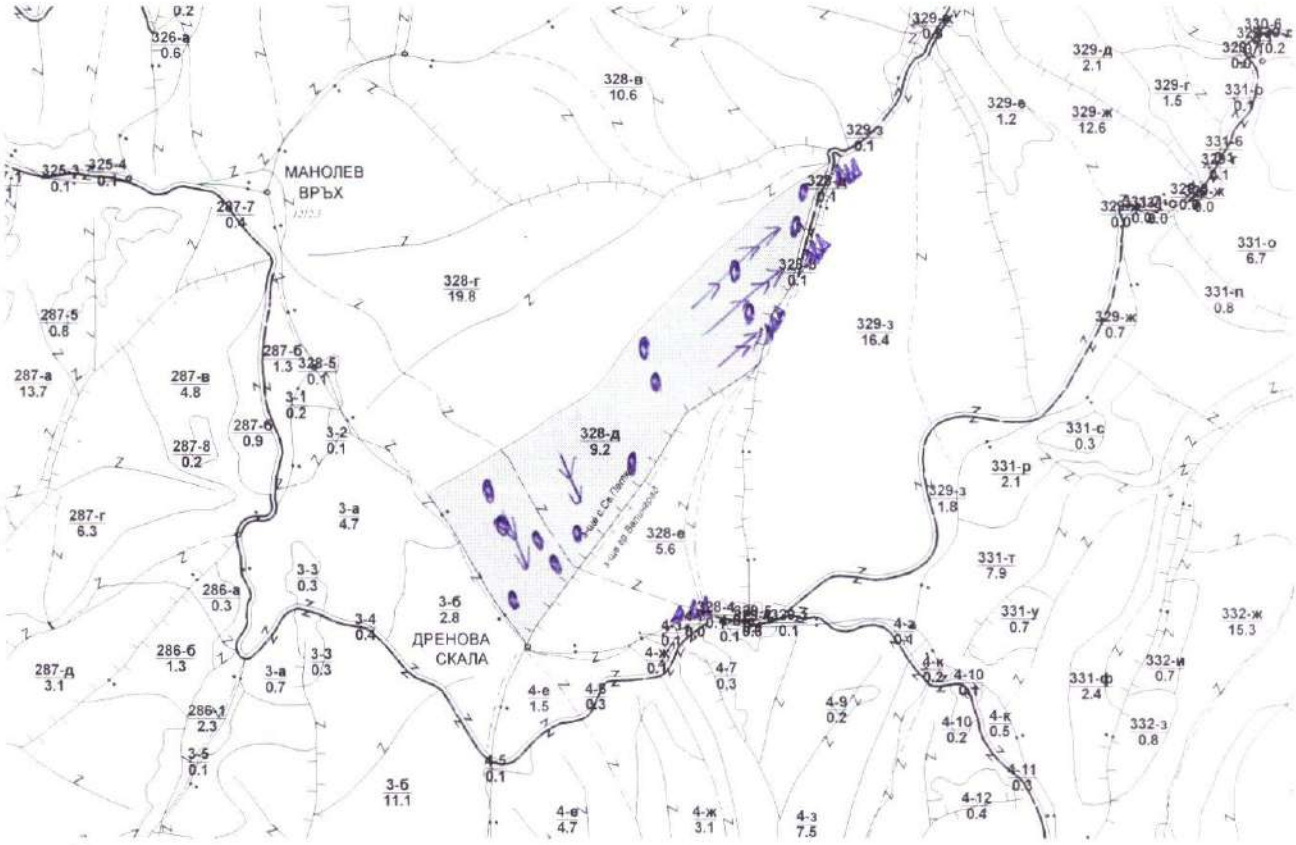

Легенда:

- ± ± ± ± — проектирани коларски вр. извозни пътища
- - - - - - — съществуващи извозни пътища
- ═══ — съществуващ автомобилен път
- ^^^^^^^ — технологична просека
- ○ — място за отпадъци
- »»»»»» — проектирани тракторни вр. извозни пътища
- ▲▲▲ — временен склад Дренова скала
- XXXXXXX — трасе на въжена линия
- =+=+=+= — проектиран автомобилен път
- ← — посоки на извоз

На схемата задължително се нанасят контурите на насаждението/имота, съществуващите и проектирани временни горски пътища, технологичните просеки, просеките за въжени линии, извозни пътища, временни складове както и връзката им със съществуващата автомобилна пътна мрежа

II. Характеристика на насаждението

1.Вид на сечта ...постеп. - котловинно...../ интензивност ...30...%

Втори вид сеч ...—...../ интензивност ...—...%

2.Площ на подотдела ...9.3...ха. Размер на сечището.....9.3.... ха.

3.Състав по план/програма ...3ДБ8 БК2..... действителен.....3ДБ8 БК2.....

4.Запас на 1 ха: с клони...127...куб.м/ха , без клони ...110....куб. м/ха.

5.Среден наклон на терена ...32.....градуса.

6.Очакван добив от маркираната дървесина ..... 277.....лежаща маса, куб.м.

дърв. вид / категория	ЗДБ	БК	ГБР		дърв. вид / категория	ЗДБ	БК	ГБР		дърв. вид / категория	ЗДБ	БК	ГБР	
едра	—	7	—		дребна	—	—	—		вършина	10	1	—	
средна	—	1	—		дърва	262	3	4						

7.Наличие и характеристика на подраста преди сечта (състав, възраст, средна височина, % на покритие) ...равномерно разпределен по целата площ, укрепнал подраст от ЗДБ и БК, средна височина 1.5м.....

8.Средно извозно разстояние ...450....м.

9.Други характеристики на насаждението / *подчертава се вярното*/ – **вододайна зона, горна граница на гората, скално-урвест терен с наклон над 30 ^{0}, защитна ивища на ЖП линия, защитна ивица край река, 200 м около хижа, техн. пр. борба с ерозия, Натура 2000, защитени територии, семепроизводствено н-я, ловностоп. територия, курортна гора, зелена зона, токовища, сватбовища, надлесни дървета, сервитути, защитени видове, описани в доклада за ГВКС, мъртва дървесина, биологично разнообразие и др.** .....

ГВКС: ...4.....

III. Технологични указания

1.Дървесината в насаждението да се добива при спазване на технологичната схема по т. I

2.Сечта ще се извършва с **БМТ.**

Кастренето на отсечените стъбла ще се извършва / *подчертава се вярното*/ **- в сечище / на временен склад.**

Разкройването на стъблата ще се извършва / *подчертава се вярното*/ - **в сечище / на временен склад.**

3.Извозът от сечището до временните складове ще се осъществява с / *подчертава се вярното*/ - **животинска тяга / трактор на дълги секции / къси секции / сортименти / с влачене по терена / изцяло натоварени.**

Ще се използват техники и технологии, които да не нарушават земната повърхност.

Пресичането на водните течения ще става перпендикулярно, като се изградят помощни съоръжения (мостове, проходи и скари) / Няма да се пресичат водни течения./ *подчертава се вярното*/.

4.Проектирани нови горски автомобилни пътища съгласно Наредба 5 за строителството в горските територии без промяна на предназначението им: дължина ...—...м. широчина ...—...м.

5.Изграждане и ремонт на временни извозни горски пътища:

5.1 Тракторни – разстояние между тях ...—...м (не по-малко от 40 м), дължина...м, широчина 4 м.

5.2 Коларски - разстояние между тях...—...м (не по-малко от 40 м), дължина ...—...м, широчина ... м

6.Просеки за въжени линии: ...—... бр.

допустимо разстояние между просеките ...—... м., дължина ...—... м., широчина ...—... м.

7.Направа на технологични просеки ...—...бр.

допустимо разстояние между тях ...—...м., дължина ...—...м., широчина ...—... м.

8.Изграждане на нови временни складове (бр., площ в ха)

Брой складове ...4... бр., площ ...0.2...ха. Изграждането им ще става извън заливните зони на реките и пътното платно на горските пътища.

9.Мерки за опазване на оставащите на корен дървета, подраста, младиняка и почвата.

Дърветата, подлежащи на сеч, ще се повалят в посока, свободна от подраст, младиняк и стоящи дървета.

При извоза оставащите на корен дървета ще се опазват от нараняване.

10.Начини за почистване на сечището

...събиране на купчини.....

Няма да се допуска оставяне на остатъци от сечта на разстояние по-малко от 20 м от краищата на пътното платно на пътищата от РПМ, на горските пътища, и на разстояние, не по-малко от 5 м от краищата на останалите автомобилни пътища, както и да не попадат във водните течения.

11.Други указания:

Извозената на временните складове дървесина ще се окачествява, кубира, надписва и складира на лонгони без да се допира до стоящи дървета. Технологичната такава и дървата за огрев ще се подреждат на фигури. Зареждането с ГСМ ще става само на определените за целта места. Всички горивосмазочни и битови отпадъци ежедневно ще се събират, изнасят извън горските територии и изхвърлят на определените за това места.

12.Всички операции по подготвителните и основните работи **ще се извършват съгласно изискванията на Правилника за здравословни и безопасни условия на труд в горите и правилата за противопожарна безопасност в горите. Обектите се оборудват с противопожарни средства съгласно Наредба № 8 от 11.05.2012 г.**

ЗАПОЗНАТ с технологичния план: ...../попълва се след издаването на позволителното за сеч/

Лицето по чл. 108, ал. 2 от ЗГ, на което е издадено позволително за сеч № .....

.....

/ трите имена, подпис, дата /

№ и дата на удостоверението за упражняване на лесовъдска практика: .....

Образец по чл. 53, ал. 6 от НСГ

Одобрил: инж. Ибрахим Муса

/име, фамилия и подпис/: .....

дата: 22.12.24г.

№ и дата на удостоверението за упражняване на лесовъдска практика: 9615 / 25.7.2013 г.

Утвърдил:

.....

.....

/име, фамилия/, подпис: .....

/попълва се само в случаите на чл. 53, ал. 4 от НСГ/

дата: .....

№ и дата на удостоверението за упражняване на лесовъдска практика: ..... / .....

ТЕХНОЛОГИЧЕН ПЛАН № 1.

За добив на дървесина от отдел **"335"** подотдел **"а"**

На ТП ДГС/ДЛС/УОГС ТП ДГС Алабак */попълва се само за държавни гори/*

Община **Велинград**; Землище **гр. Велинград**;

имот с (кадастрален идентификатор/КВС) № ..... , */попълва се само за недържавни гори/*

I. Схема за добива на дървесина от насаждението

М 1:10000

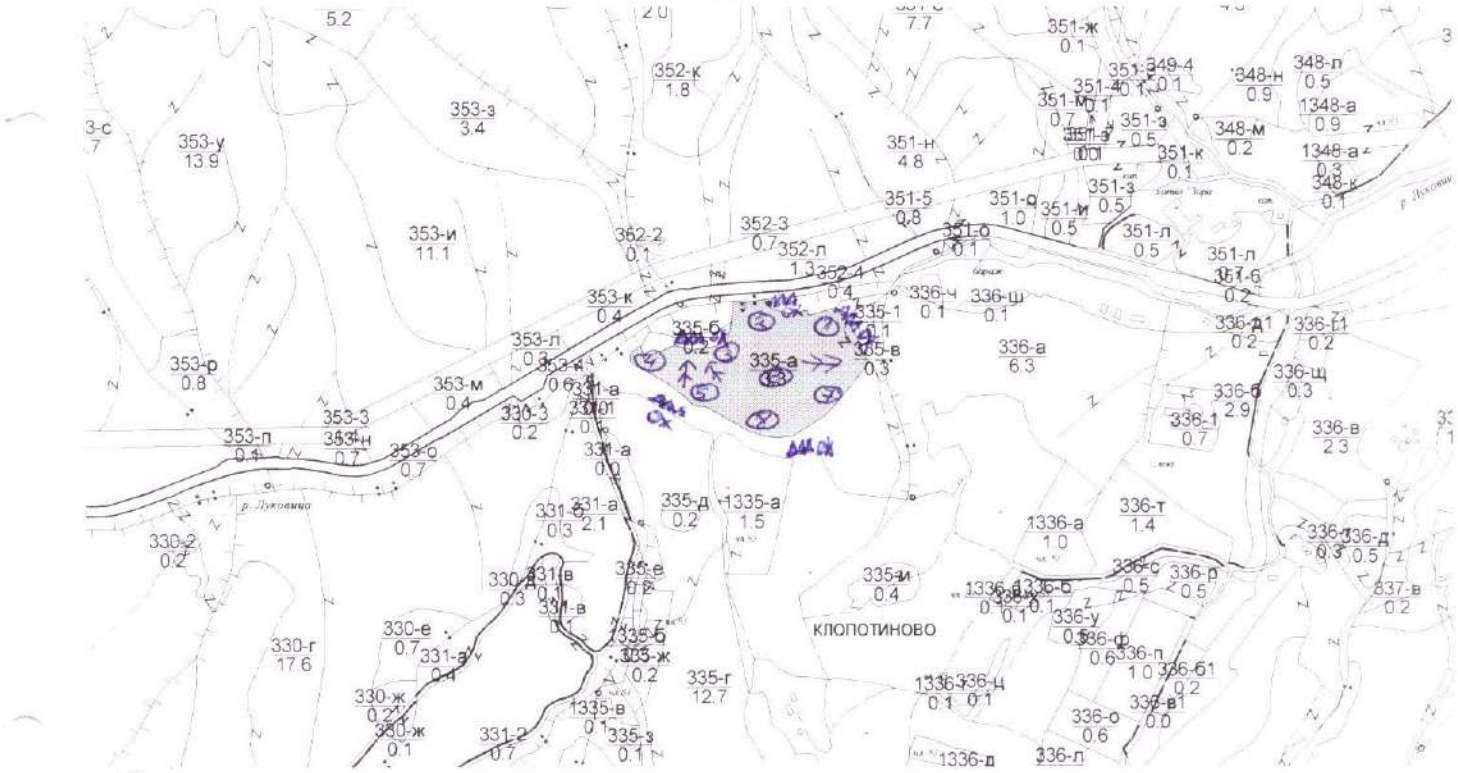

Легенда:

± ± ± ±	проектирани коларски вр. извозни пътища	» » » » »	проектирани тракторни вр. извозни пътища
- - - - - -	съществуващи извозни пътища	▲▲▲	временен склад Кларетично бс
═══	съществуващ автомобилен път	XXXXXXX	трасе на въжена линия
^^^^^^^^	просека	=+=+=+=	проектиран автомобилен път
→	просека на извоз място за отглеждане	X	сондна ГСМ котел номер

На схемата задължително се нанасят контурите на насаждението/имота, съществуващите и проектирани временни горски пътища, просеките, просеките за въжени линии, извозни пътища, временни складове както и връзката им със съществуващата автомобилна пътна мрежа.

II. Характеристика на насаждението

1. Вид на сечта: Постепенно-котловинна / интензивност: 30 %

Втори вид сеч: ..... / интензивност: ....%;

2. Площ на подотдела: 3.3 ха Размер на сечището: 3.3 ха

3. Състав по план/програма: Зимен дъб - 8, Бял бор - 2, Зимен дъб - 8, Бял бор - 2, Габър - 0, действителен: 3Дб 8, Бб 2;

4. Запас на 1 ха: с клони 152 куб.м/ха , без клони 135 куб. м/ха;

5. Среден наклон на терена: 16 градуса;

6. Очакван добив от маркираната дървесина: **199** лежаща маса, куб.м.

дърв. вид / категория	ЗДБ	ББ	ГБР			дърв. вид / категория	ЗДБ	ББ	ГБР				
едра	3	51	–			дребна	–	–	–			вър-шина	0
средна	–	8	–			дърва	114	20	3				

7.Наличие и характеристика на подраста преди сечта (състав, възраст, средна височина, % на покритие)
Наличие на подраст от ЗДБ и ББ; ЗДБ с висок 0.5м
ББ с висок ≈2м; неравномерно разположен по площа

8. Средно извозно разстояние 150м;

9. Други характеристики на насаждението (*токовища, сватбовища, надлесни дървета, сервитути, защитени територии, Натура 2000, защитени видове описани в доклада за гори с висока консервационна стойност, мъртва дървесина, вододайни зони, биологично разнообразие и др.*)
ловен район, наличие на биотопни д-та

II. Технологични указания и параметри на технологичната инфраструктура

1. Дървесината в насаждението да се добива при спазване на технологичната схема по т. I

2. Сечта ще се извършва с (моторен трион, ръчно, машини; кастренето на отсечените стъбла се извършва: в сечище, на временен склад) с БМТ, кастренето и разкройването на стъблата да се извършва в сечището

3. Извозът от сечището до временните складове ще се осъществява с животинска тяга или трактор с влачене по терена

на (цели стъбла, дълги/къси секции, сортименти, чипс и др.; с влачене по терена, изцяло натоварени) на къси секции или сортименти

4. Проектирани нови горски автомобилни пътища съгласно Наредба 5 за строителството в горските територии без промяна на предназначението им: дължина —м. широчина —м

5. Изграждане/ремонт на временни извозни горски пътища (вярното се подчертава):

5.1. Тракторни – допустимо разстояние между тях —м (не по-малко от 40 м), дължина —м, широчина 4 м.

5.2. Коларски - разстояние между тях —м (не по-малко от 40 м), дължина —м, широчина ... м

6. Просеки за въжени линии: — бр.
допустимо разстояние между просеките — м., дължина — м., широчина — м.

7. Направа на просеки —бр.
допустимо разстояние между тях —м., дължина —м., широчина — м.

8. Изграждане на нови временни складове (бр., площ в ха)
5бр временни складове 0,2ха

9. Мерки за опазване на оставащите на корен дървета, подраста, младиняка и почвата
при извозът оставащите на корен д-та и подраст да се опазват

10. Начини на почистване на сечището себираня на кулчини

11. Материалите ще се извозят до временен склад —
когато мястото на временния склад няма данни, позволяващи точното му определяне или попада извън мащаба на схемата по т. I, се посочват географските му координати в градуси, минути и секунди.

12. Други указания: —

Да се изнасят битовите отпадъци от сечището извън горските територии на определените за това места.

13. Всички операции по подготвителните и основните работи да се извършват съгласно изискванията на Правилника за здравословни и безопасни условия на труд в горите и правилата за противопожарна безопасност в горите.

Изготвил: инж. Валери Ачев /*подпис, име и фамилия*/
дата: 11.09.24
Място на издаване гр. Велинград, ДГС Алабак
№ и дата на удостоверението за упражняване на лесовъдска практика: 14603 / 14.6.2021 г.

ЗАПОЗНАТ с технологичния план: ..... /попълва се след издаването на позволителното за сеч/
Лицето по чл. 108, ал. 2 от ЗГ, на което е издадено позволително за сеч № .....
.....
/ трите имена, подпис, дата - /
№ и дата на удостоверението за упражняване на лесовъдска практика: ..... / .....

GISExplorer

Образец по чл. 53, ал. 6 от НСГ

Одобрил: инж. Иванко Хаджиев
/име, фамилия и подпис/: .....
дата: 02.10.21 г.,
№ и дата на удостоверението за упражняване на лесовъдска практика: 6227/26.03.2012

Утвърдил: .....
име, фамилия,/ подпис: .....
/попълва се само в случаите на чл. 53, ал. 4 от НСГ/
дата: .....г.,
№ и дата на удостоверението за упражняване на лесовъдска практика: .....

ТЕХНОЛОГИЧЕН ПЛАН № 1

За добив на дървесина от отдел 336 подотдел в
На ТП ДГС/~~ДЛС/УОГС~~ Алабак /*попълва се само за държавни гори*/
Община Велинград; Землище Велинград;
имот с (кадастрален идентификатор/КВС) №....., /*попълва се само за недържавни гори*/

I. Схема за добива на дървесина от насаждението

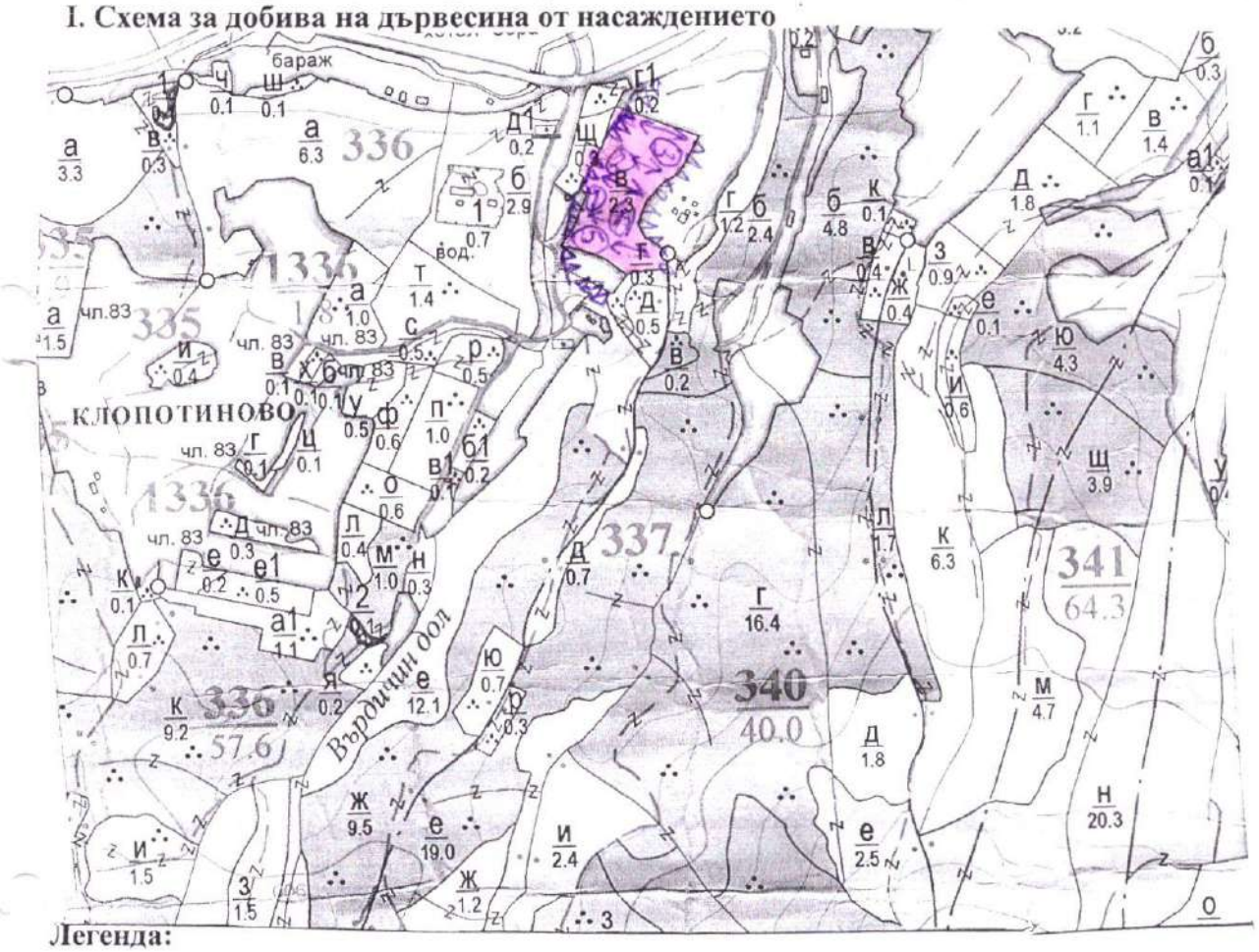

Легенда:

± ± ± ± проектирани коларски вр. извозни пътища	⇛⇛⇛⇛ проектирани тракторни вр. извозни пътища
- - - - - - съществуващи извозни пътища	▲ ▲ ▲ временен склад Клопотиново
съществуващ автомобилен път	xxxxxx трасе на въжена линия
просека	проектиран автомобилен път
X място за смяна на ЗСМ	O място за отпадъци

На схемата задължително се нанасят контурите на насаждението/имота, съществуващите и проектирани временни горски пътища, просеките, просеките за въжени линии, извозни пътища, временни складове както и връзката им със съществуващата автомобилна пътна мрежа.

II. Характеристика на насаждението

1.Вид на сечта постепенно-котловина / интензивност 30 %
Втори вид сеч ...../ интензивност .....%
2.Площ на подотдела 2,3 ха Размер на сечището 2,3 ха
3. Състав по план/програма 395.7 ббз.ббр, действителен 395.7 ббз.ббр
4. Запас на 1 ха: с клони 165 куб.м/ха , без клони 145 куб. м/ха.
5. Среден наклон на терена 15 градуса.
6. Очакван добив от маркираната дървесина 147 лежаща маса, куб.м.

дърв. вид / категория	2.5 б	5.5 ор	3 кр	2.5 ор		дърв. вид / категория	2.5 б	5.5 ор	3 кр	2.5 ор		
едра	7	36	–	1		дребна	–	–	–	–		вър-
средна	–	2	–	–		дърва	62	35	4	–		шина 6

7.Наличие и характеристика на подраста преди сечта (състав, възраст, средна височина, % на покритие) 3 бб 7, бб 3, 5 ор, кр.

8. Средно извозно разстояние 150;

9. Други характеристики на насаждението (*токовища, сватбовища, надлесни дървета, сервитути, защитени територии, Натура 2000, защитени видове описани в доклада за гори с висока консервационна стойност, мъртва дървесина, вододайни зони, биологично разнообразие и др.)*

ЗВКС 2

III. Технологични указания и параметри на технологичната инфраструктура

1. Дървесината в насаждението да се добива при спазване на технологичната схема по т. I

2. Сечта ще се извършва с (моторен трион, ръчно, машини; кастренето на отсечените стъбла се извършва: в сечище, на временен склад) БМТ, кастренето на отсечените стъбла се извършва в сечището

3. Извозът от сечището до временните складове ще се осъществява с животинска теглителна сила на къси с влачене по терена

на (цели стъбла, дълги/къси секции, сортименти, чипс и др.; с влачене по терена, изцяло натоварени)

4. Проектирани нови горски автомобилни пътища съгласно Наредба 5 за строителството в горските територии без промяна на предназначението им: дължина .....м. широчина .....м.

5. Изграждане/ремонт на временни извозни горски пътища (вярното се подчертава): 400 m

5.1. Тракторни – допустимо разстояние между тях .....м (не по-малко от 40 м), дължина .....м, широчина 4 м.

5.2. Коларски - разстояние между тях.....м (не по-малко от 40 м), дължина .....м, широчина ... м

6. Просеки за въжени линии: ... бр.
допустимо разстояние между просеките ..... м., дължина ..... м., широчина ..... м.

7. Направа на просеки .....бр.
допустимо разстояние между тях .....м., дължина .....м., широчина ..... м.

8. Изграждане на нови временни складове (бр., площ в ха) .....

9. Мерки за опазване на оставащите на корен дървета, подраста, младиняка и почвата при извършване на корен дървета и подраста да се спазват от нарушаване

10. Начини на почистване на сечището събиране на клони в сечището

11. Материалите ще се извозят до временен склад Комайково

когато мястото на временния склад няма данни, позволяващи точното му определяне или попада извън мащаба на схемата по т. I, се посочват географските му координати в градуси, минути и секунди.

12. Други указания: битовите отпадъци да се събират на временния склад в определените за това места

Да се изнасят битовите отпадъци от сечището извън горските територии на определените за това места.

13. Всички операции по подготвителните и основните работи да се извършват съгласно изискванията на Правилника за здравословни и безопасни условия на труд в горите и правилата за противопожарна безопасност в горите.

Изготвил: инж. Янислав Янков /подпис, име и фамилия/

дата: 19.07.22г.

Място на издаване: ТС „Алабак"

№ и дата на удостоверението за упражняване на лесовъдска практика: 1420 / 15.04.22г.

ЗАПОЗНАТ с технологичния план: ...../попълва се след издаването на позволителното за сеч/

Лицето по чл. 108, ал. 2 от ЗГ, на което е издадено позволително за сеч № .....

/ трите имена, подпис, дата - /

№ и дата на удостоверението за упражняване на лесовъдска практика: .....